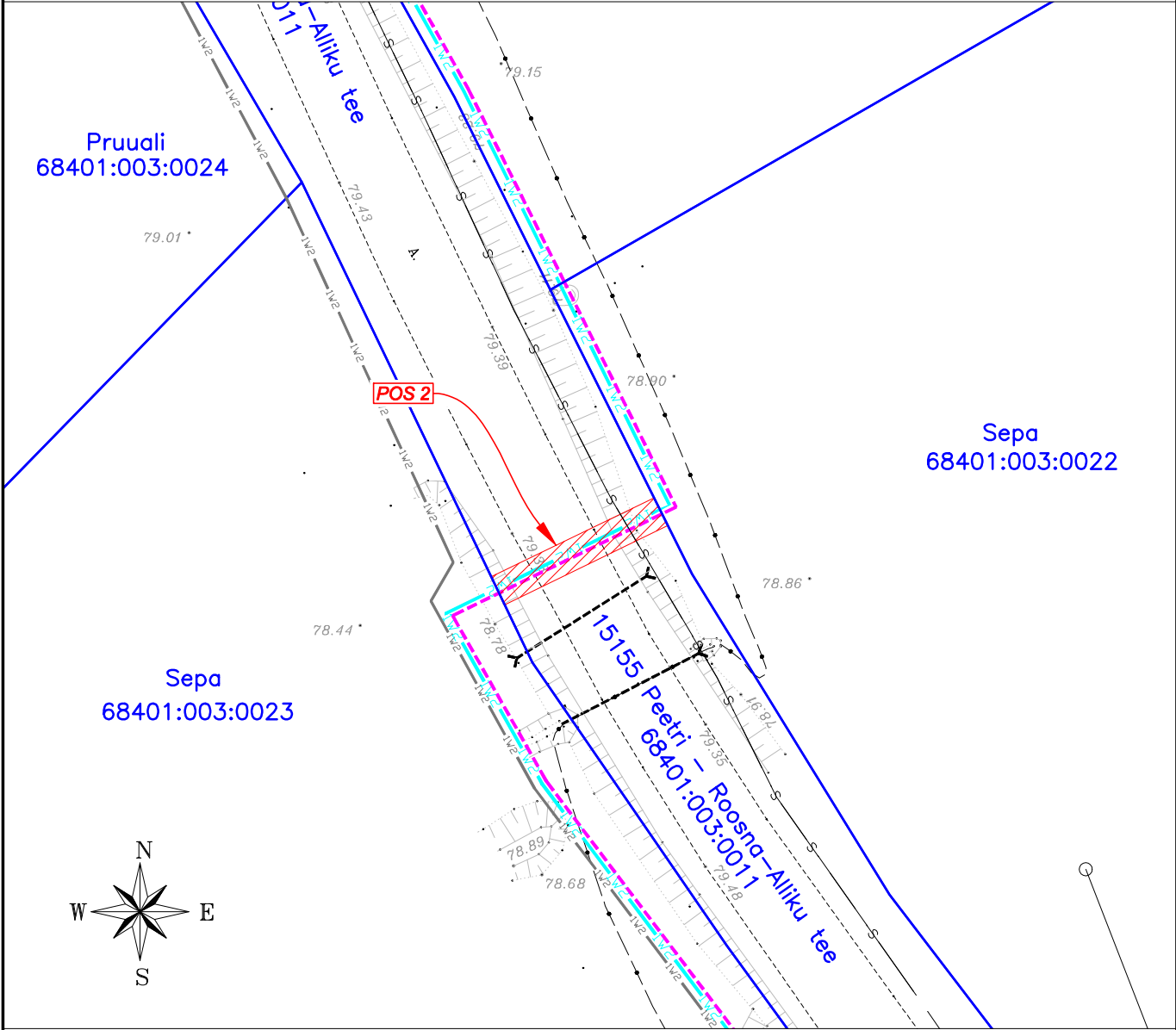






ISIKLIKU KASUTUSÕIGUSE SEADMISE PLAAN NR 2

IKÕ ala Pos nr (plaanil)	Kinnistu registriosa nr	Katastriüksuse tunnus, nimi ja sihtotstarve	IKÕ ala pindala m ²
Pos 2	8895950	68401:003:0011; 15155 Peetri - Roosna-Alliku tee; transpordimaa	33



-  - IKÕ seadmise ala
-  - Katastriüksuse piirid
-  - Projekteeritud tehnovõrk - elektri maakaabelliin (pikkus 14 m)
-  - Projekteeritud tehnovõrk - elektri reservtoru (pikkus 14 m)

Projekti nimetus / asukoht Oleski kinnistu liitumine 0,4 kV elektrivõrguga Õõtla küla, Järva vald, Järva maakond			Töö nr LR8372
Koostaja Draftit OÜ	Mõõtkava 1:500	Leht / formaat A4	Kuupäev 16.09.2024